









## LEGENDA:

-  - Budynek Wiejskiego Domu Kultury objęty opracowaniem
-  - Sąsiedni budynek gospodarczy
-  - Wewnętrzna instalacja kanalizacji sanitarnej
-  - Granica działek nr 634/2, 634/4, 1180
-  - Projektowane miejsca parkingowe
-  - Projektowane utwardzenie terenu
-  - Projektowane schody zewnętrzne
-  - Wejścia do budynku

Powierzchnia zabudowy budynku Wiejskiego Domu Kultury - ok. 297,84 m<sup>2</sup> (bez zmian)

Projektowana powierzchnia schodów zewnętrznych - 12,30 m<sup>2</sup>

Projektowana powierzchnia utwardzona wraz z parkingiem - 261,11 m<sup>2</sup>

Powierzchnia działek nr 634/2, 634/4 - 1200,00 m<sup>2</sup>

Powierzchnia działki nr 1180 - 7912,00 m<sup>2</sup>

Liczba kondygnacji podziemnych budynku Wiejskiego Domu Kultury - 1 (bez zmian)

Liczba kondygnacji nadziemnych budynku Wiejskiego Domu Kultury - 2 (bez zmian)

Miejsca postojowe - 4 (w tym jedno dla osób niepełnosprawnych)

Najbliższe hydranty znajdują się w odległości około 77,5 m oraz 82,0 m od

przedmiotowego budynku objętego opracowaniem.

Obszar oddziaływania inwestycji nie mieści się w granicach działek nr 634/2, 634/4, 1180.

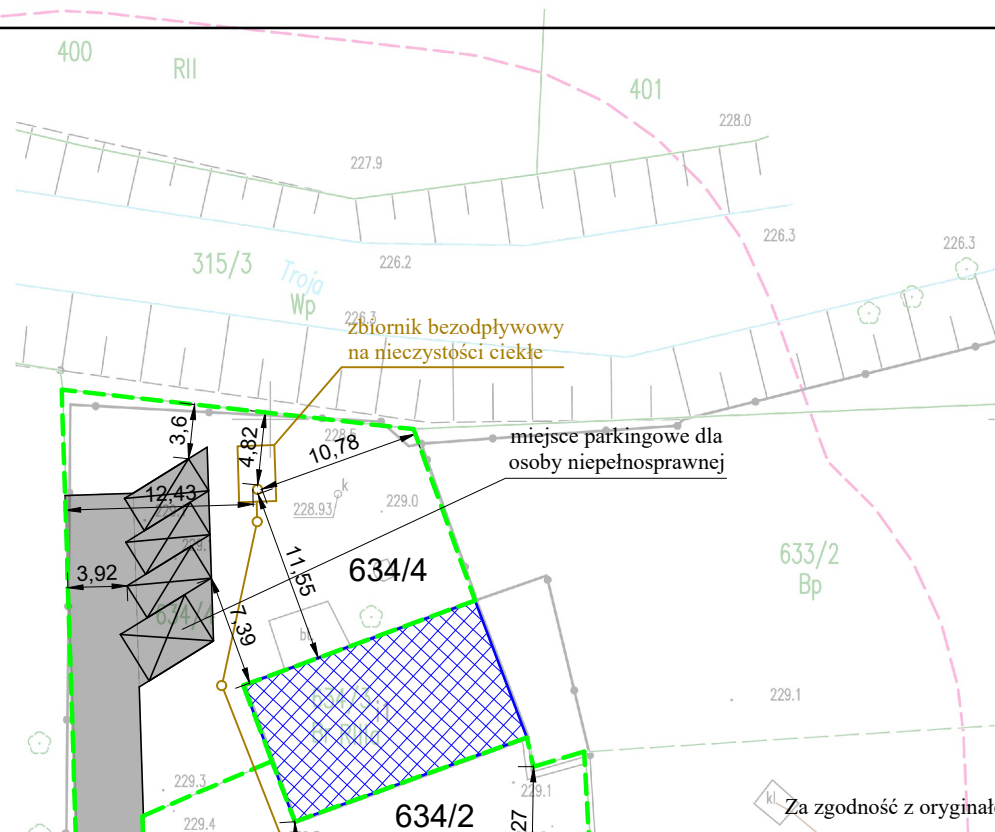
Obszar oddziaływania wykracza na sąsiednie działki nr 634/3, 315/3.

Zakres oddziaływania inwestycji określono na podstawie:

- Prawo budowlane,
- Warunki techniczne, jakim powinny odpowiadać budynki i ich usytuowanie,
- Ustawa o drogach publicznych,
- Ustawa o udostępnianiu informacji o środowisku i jego ochronie.

W nawiązaniu do istniejącej zabudowy terenów sąsiednich:

- rodzaj i zasięg uciążliwości - brak,
- zasięg obszaru ograniczonego - brak.



Za zgodność z oryginałem mapy do celów projektowych.

JEDNOSTKA PROJEKTOWA	<b>HALIKOWSKI Sp. z o.o.</b> 48-100 Głubczyce ul. Parkowa 7C NIP 7481583420 kom. 504 008 641		
ADRES INWESTYCJI	UL. RACIBORSKA 54, NOWA CEREKWIA, 48-130 KIETRZ DZIAŁKI NR 634/2, 634/4, 1180		
RODZAJ OBIEKTU BUDOWLANEGO	WIEJSKI DOM KULTURY		
INWESTOR	GMINA KIETRZ UL. 3 MAJA 1, 48-130 KIETRZ		
RODZAJ OPRAWOWANIA	PROJEKT ZAGOSPODAROWANIA TERENU		
BRANŻA	ARCHITEKTONICZNA		
SPECJALNOŚĆ PROJEKTANTA	ARCHITEKTONICZNA		
NAZWA RYSUNKU	<b>PROJEKT ZAGOSPODAROWANIA TERENU</b>		
SKALA RYSUNKU	NR RYSUNKU	DATA	
1:500	<b>PZT - 1</b>	02.10.2023 r.	
ZESPÓŁ PROJEKTOWY		NR UPRAWNIENI	PODPIS
PROJEKTANT (branża architektoniczna)	mgr inż. arch. Ilona Kuszarecka-Barela	08/OPOKK/2019	
SPRAWDZAJĄCY (branża architektoniczna)	mgr inż. arch. Tomasz Bednarek	7/06/SLOKK	
OPRAWOŁ	mgr inż. Szymon Grek		

